

VIA ROMANICA

L'ALT URGELL Cerdanya
LA Cerdagne LA Vallée de la Têt

La Voie Romane, itinéraire transfrontalier de l'art roman pyrénéen, suit une route transversale que va de Perpignan (Roussillon) jusqu'à Bassella (à la limite méridionale de l'Alt Urgell), c'est-à-dire de la Méditerranée au plat pays occidental. Elle suit d'abord les vallées de la Têt et du Segre avec un seul obstacle naturel, le col de la Perche, à peu près à mi-chemin du parcours. Elle traverse le Roussillon, le Conflent, la Cerdagne et l'Alt Urgell.

La zone pyrénéenne où se situe la Voie Romane présente des caractéristiques physiques comparables et possède des racines culturelles communes que remontent au haut Moyen Age. La ligne frontalière actuelle qui s'étend tout au long des Pyrénées a peu à voir avec les limites politiques de l'époque. Les communautés villageoises des deux versants de la chaîne ont toujours maintenu d'étroites relations, que ce soit au niveau des alliances féodales, de l'administration religieuse, des solidarités humaines ou des rapports commerciaux. On peut donc considérer que nous observons aujourd'hui les vestiges d'une même culture: ils sont arrivés jusqu'à nous sous la forme de centaines de monuments romans. Il s'agit donc d'un ensemble monumental très homogène et cependant riche de nuances originales et attrayantes, au sein d'une zone pyrénéenne parfaitement délimitée.



SANT MARTÍ D'UR



SANT ANDREU DE BALTARGA



SANT SERNI DE MERANGES



SANT ANDREU DE VILALLOBENT



SANT ESTEVE DE GUILS



SANT ESTEVE DE GUILS DE CERDANYA



SANT SERNI DE COBORIU DE BELLEVER



SANT ESTEVE DE PRULLANS



SANT FRUCTUÓS DE LLO



SANT MIQUEL D'ENIA



SANTA EUGÈNIA DE NERELLA



SANT FRUCTUÓS DE LLO



Il publie:



SANTA MARIA DE TALLÓ

Voire notre webcam et la station météo
www.cerdanya.org

Il collabore:



VIA ROMANICA

LA Cerdanya LA Cerdagne

CONSEIL RÉGIONAL DE CERDAGNE
Plaça del Rec, 5 - 17520 PUIGCERDÀ - Tel. 972 88 48 84

ORGANISMES DE TOURISME MUNICIPAL
OFFICE DE TOURISME DE CERDAGNE

ALP
Crullà N-152 amb N-260 - PUIGCERDÀ
Tel. 972 140 665 - Fax 972 140 592
info@cerdanya.org
www.cerdanya.org

FRANÇA
CHARTRE INTERCOMMUNALE DE CERDAGNE
Tel. 0468040641 Fax 0468040557

BELLEVER DE CERDANYA (Talló)
Tel. 973 510 902
www.bellever.org

PUIGCERDÀ
Tel. 972 880 542
www.puigcerda.cat

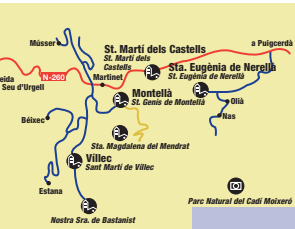
LLIVIA
Tel. 972 896 313
www.livia.com

VIA ROMANICA

LA CERDANYA

LA CERDAGNE

L'architecture de la Cerdagne se présente sous forme d'un ensemble d'édifices de dimensions modestes où excellent l'ancienne canonique de Santa Maria de Tallo ou l'église paroissiale de Sant Pere d'Alp. L'élan religieux du XIe siècle répandit les techniques et les décorations lombardes (arcatures, léonies, etc.). Au XIIe siècle, avec la maîtrise du travail de la pierre, les églises construites en granit taillé avec une décoration sculptée des portails, des fenêtres et des corniches. Parmi les images religieuses, on note la présence de Christs en Majesté, de devants d'autel et de Vierges romanes, dont la dévotion est considérable dans toutes nos églises jusqu'à aujourd'hui. On conserve quelques exemples de fresques murales dans les églises de Cerdagne française, la plupart été déplacées vers des musées catalans ou étrangers.



ITINÉRAIRE 1

par la vallée de Bastanist (Pagus Baritensis)

SANT MARTÍ DELS CASTELLS
SANT MARTÍ DE VILLEC
NOSTRA SENYORA DE BASTANIST
SANT GENIS DE MONTELLA
SANTA MAGDALENA DEL MENDRAT
SANTA EUGÈNIA DE NERELLÀ

ITINÉRAIRE 2

par la vallée de la Llosa et l'adret de la Batllia

SANT FRUCTUÓS DE MÜSSER
SANT ESTEVE DE PRULLANS
SANT MAMET D'ANES
SANTA MARIA D'ORDEN
SANT ISCLE I SANTA VICTÒRIA DE TALLIENDRE



ITINÉRAIRE 3

par la Batllia (Pagus Tollonensis)

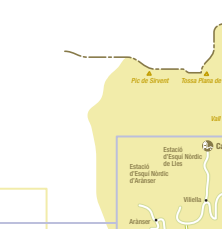
SANTA MARIA DE TALLÓ
SANTA EULÀLIA DE PI
SANT SERNI DE COBORRIU DE BELLVER
SANT MARCEL DE BOR
SANT JULIÀ DE PEDRA
SANTA CECILIA DE BEDERS



ITINÉRAIRE 11

par la vallée du Segre

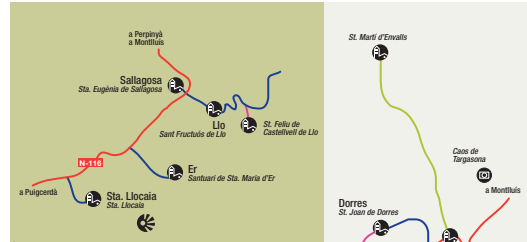
SANTA LLOCAIA
SANTUARI DE SANTA MARIA D'ER
SANTA EUGÈNIA DE SALLAGOSA
SANT FELIU DE CASTELLVELL DE LLO
SANT FRUCTUÓS DE LLO



ITINÉRAIRE 4

par la plaine de l'ubac

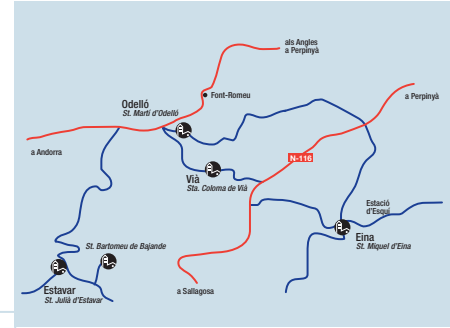
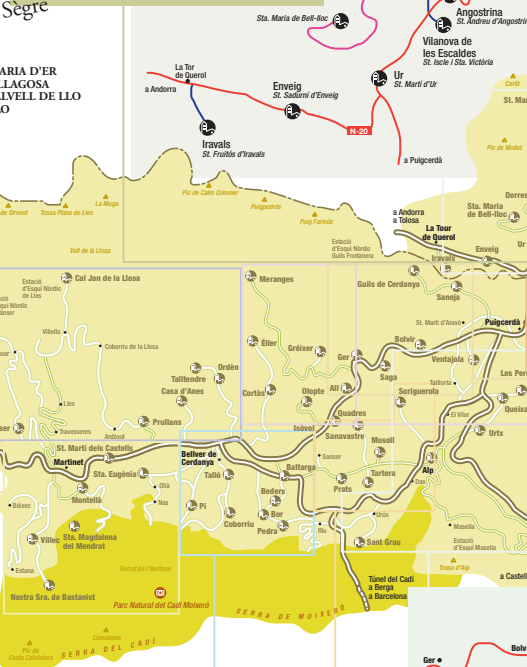
SANT ANDREU DE BALTARGA
SANT SALVADOR DE PREDANIES
SANT JULIÀ DE TARTERA
SANT ISCLE I SANTA VICTÒRIA DE SANAVASTRE
SANTA MARIA DE MOSOLL
SANT MIQUEL DE SORIGUEROLA



ITINÉRAIRE 8

par les vallées de Querol et d'Angostrina

SANT FRUITÓS D'IRAVALS
SANT SADURN D'ENVEIG
SANT MARTÍ D'UR
SANTA MARIA DE BELL-LLOC
SANT JOAN DE DORRES
SANT ISCLE I SANTA VICTÒRIA DE VILANOVA DE LES ESCALDES
SANT ANDREU D'ANGOSTRINA
SANT MARTÍ D'ENVALLS



ITINÉRAIRE 9

par l'adret

SANT JULIÀ D'ESTAVAR
SANT BARTOMEU DE BAJANDE
SANT MARTÍ D'ODELLÓ
SANTA COLOMA DE VIA
SANT MIQUEL D'EINA



ITINÉRAIRE 10

de la Vanera à la frontière

SANT ROMÀ DE CALDEGUES
SANT MARTÍ D'IX
SANTA MARIA DE PALAU DE CERDANYA
SANT PERE D'OSSEJA
SANT JAUME DE NAÜJA



ITINÉRAIRE 6

par l'adret de la plaine

SANT VICENÇ DE SANEJA
SANT ESTEVE DE GUILS DE CERDANYA
SANTA CECILIA DE BOLVIR
SANTA EUGÈNIA DE SAGA
SANTA COLOMA DE GER
SANTA MARIA D'ALL

ITINÉRAIRE 5

par la baronnie d'Urtx

SANT PERE D'ALP
SANT MARTÍ D'URTIX
SANT COSME I SANT DAMIÀ DE QUEIXANS
SANT ESTEVE DE LES PERERES
SANT ANDREU DE VILALLOBENT
SANT TOMÀS DE VENTAJOLA
SANT GRAU D'URUS



ITINÉRAIRE 7

par la vallée de Meranges (Pagus Ollorbitensis)

SANT CLIMENT DE GRÉIXER
SANT SERNI DE MERANGES
SANTA EULÀLIA D'ÉLLER
SANT POLICARP DE CORTÀS
SANT PERE D'OLOPTE
MARE DE DÉU DE QUADRES



Type d'accès	
—	Route principal
—	Route secondaire sans asphalt
—	Trace
—	À pied